



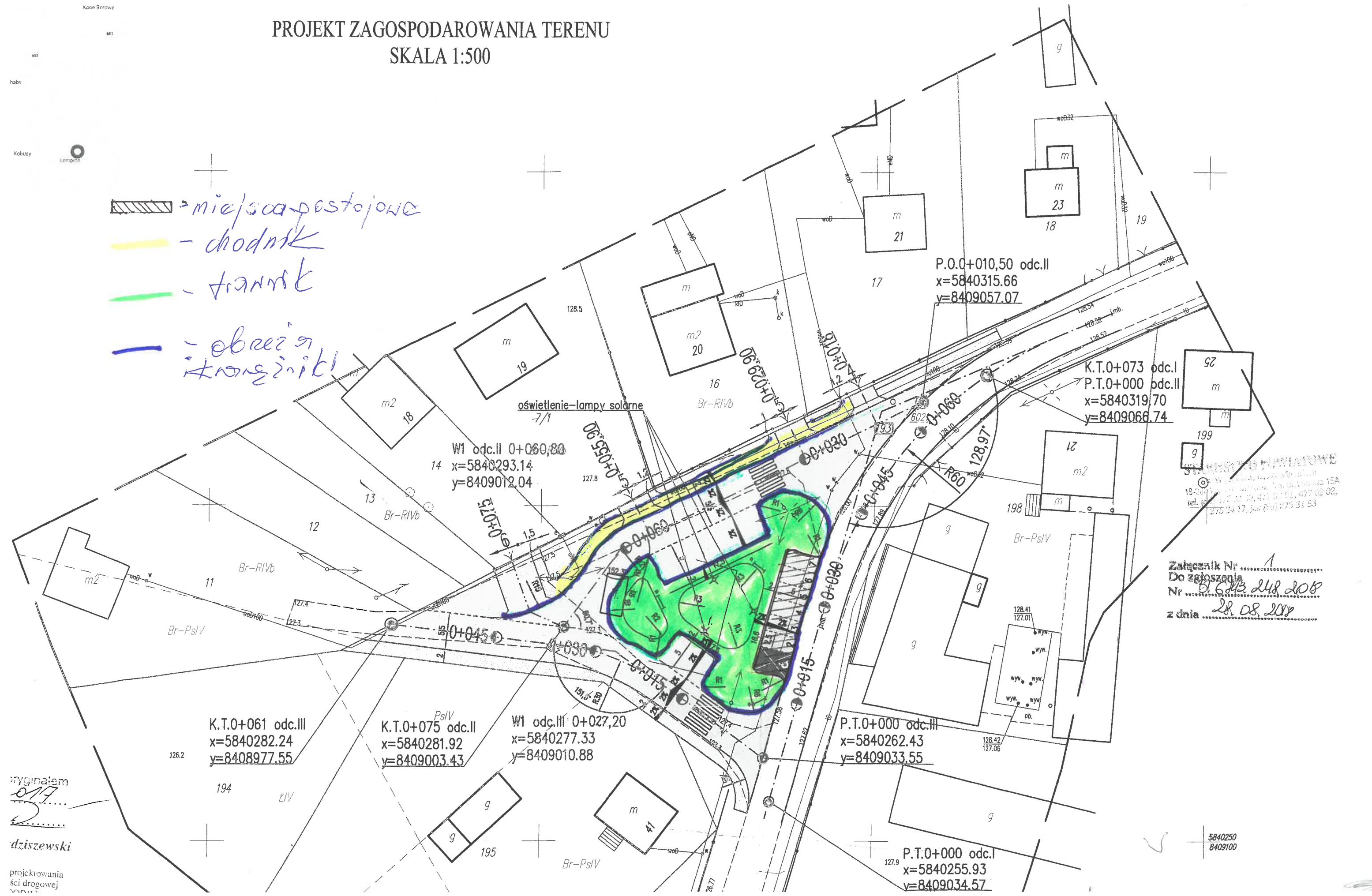


PROJEKT ZAGOSPODAROWANIA TERENU SKALA 1:500

-  = miejsca postojowe
-  - chodnik
-  - trawnik
-  - obwód transzmit



W1 odc.II 0+060,80
14 x=5840293.14
y=8409012.04

P.T.0+010,50 odc.II
x=5840315.66
y=8409057.07

K.T.0+073 odc.I
P.T.0+000 odc.II
x=5840319.70
y=8409066.74

K.T.0+061 odc.III
x=5840282.24
y=8408977.55

K.T.0+075 odc.III
x=5840281.92
y=8409003.43

W1 odc.III 0+027,20
x=5840277.33
y=8409010.88

P.T.0+000 odc.III
x=5840262.43
y=8409033.55

P.T.0+000 odc.I
x=5840255.93
y=8409034.57

Załącznik Nr 1
Do zgłoszenia
Nr 6443/248/2018
z dnia 28.08.2018

STANISŁAW POPIELIŃSKI
ul. Wesoła 15A
18-200 Łęka Olsztynska
tel. 22 75 24 17, fax 22 75 31 53

oryginał
dziszewski
projektowania
ści drogowej

5840250
8409100