

UCHWAŁA NR 109/XVII/08
RADY MIEJSKIEJ W CIECHANOWCU

z dnia 29 maja 2008 roku

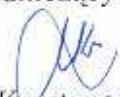
w sprawie uchwalenia „Planu Odnowy Miejscowości Radziszewo Króle”.

Na podstawie art. 18 ust. 2 pkt 6 ustawy z dnia 8 marca 1990 roku o samorządzie gminnym (Dz. U. z 2001 r. Nr 142 poz. 1591; z 2002 r. Nr 23, poz. 220, Nr 62, poz. 558, Nr 113, poz. 984, Nr 153, poz. 1271, Nr 214, poz. 1806; z 2003 r. Nr 80, poz. 717, Nr 162, poz. 1568; z 2004 r. Nr 102, poz. 1055, Nr 116, poz. 1203; z 2005 r. Nr 172, poz. 1441, Nr 175, poz. 1457; z 2006 r. Nr 17, poz. 128, Nr 181, poz. 1337; z 2007 r. Nr 138, poz. 974, Nr 173, poz. 1218) uchwala się, co następuje:


§ 1. Uchwala się „Plan Odnowy Miejscowości Radziszewo Króle”, stanowiący załącznik do uchwały.

§ 2. Uchwała wchodzi w życie z dniem podjęcia.

Przewodniczący Rady Miejskiej


Krystyna Olędzka

Gmina Ciechanowiec



**PLAN ODNOWY MIEJSCOWOŚCI
RADZISZEWO KRÓLE**



Zdjęcie 1. Tablica administracyjna

SPIS TREŚCI

Wstęp.....	4
1. Gmina Ciechanowiec – ogólna charakterystyka gminy i jej zasoby	9
1.1. Położenie geograficzne, środowisko przyrodnicze i zasoby naturalne	9
1.2. Ludność	11
1.3. Infrastruktura techniczna	12
1.3.1. Infrastruktura drogowa.....	12
1.3.2. Komunikacja elektroniczna	13
1.3.3. Gospodarka wodno-ściekowa	13
1.3.4. Gospodarka odpadami	15
1.3.5. Energetyka.....	16
1.3.6. Zaopatrzenie w gaz.....	16
1.3.7. Nieruchomości	16
1.3.8. Obiekty dziedzictwa kulturowego.....	17
1.4. Gospodarka	18
1.5. Turystyka	20
1.6. Sfera społeczna	22
1.7. Dochody podatkowe Gminy Ciechanowiec	23
2. Radziszewo Króle – charakterystyka miejscowości i jej zasoby	24
2.1. Położenie geograficzne i środowisko przyrodnicze	24
2.2. Ludność	27
2.3. Infrastruktura techniczna	28
2.3.1 Zasoby mieszkaniowe	28
2.3.2. Infrastruktura drogowa.....	28
2.3.3. Komunikacja elektroniczna	28
2.3.4. Gospodarka wodno-ściekowa	28
2.3.5. Gospodarka odpadami	28
2.3.6. Energetyka.....	29

Plan Odnowy Miejscowości

2.3.7. Zaopatrzenie w gaz.....	29
2.4. Gospodarka	29
2.5. Turystyka	29
2.6. Dziedzictwo kulturowe.....	30
2.7. Problematyka społeczna	32
2.8. Znaczenie zasobów.....	33
3. Ocena mocnych i słabych stron miejscowości Radziszewo Króle.....	38
4. Szanse i zagrożenia w otoczeniu miejscowości Radziszewo Króle.....	40
5. Kierunki rozwoju	42
6. Opis planowanej operacji.....	43
7. Harmonogram planowanej operacji	49
8. Wdrożenie i monitorowanie realizacji planu	50
9. Podsumowanie	51
10. Spis tabel	52
11. Spis rysunków	52
12. Spis zdjęć	52

Wstęp

Rozwój i odnowa obszarów wiejskich to jedno z kluczowych zadań, jakie Polska ma do zrealizowania jako kraj członkowski UE. Strategicznym celem w tym zakresie jest zmniejszanie istniejących dysproporcji i różnic w poziomie rozwoju obszarów wiejskich w stosunku do terenów miejskich.

Plan Odnowy Miejscowości Radziszewo Króle jest jednym z najważniejszych dokumentów dotyczących odnowy wsi, jej rozwoju oraz poprawy warunków pracy i życia mieszkańców. Sporządzenie i uchwalenie takiego dokumentu stanowi niezbędny warunek przy aplikowaniu o środki finansowe w ramach „Programu Rozwoju Obszarów Wiejskich 2007-2013” (dalej w tekście także PROW) Działanie 3.4. „Odnowa i rozwój wsi”.

Celem Działania 3.4. PROW „Odnowa i rozwój wsi” jest poprawa jakości życia na obszarach wiejskich poprzez zaspokojenie potrzeb społecznych i kulturalnych mieszkańców wsi oraz promowanie obszarów wiejskich. Działanie umożliwi rozwój tożsamości społeczności wiejskiej, zachowanie dziedzictwa kulturowego i specyfiki obszarów wiejskich oraz wpłynie na wzrost ich atrakcyjności turystycznej i inwestycyjnej.

W ramach działania pomocą finansową mogą zostać objęte projekty dotyczące:

- 1) budowy, przebudowy, remontu lub wyposażania obiektów publicznych pełniących funkcje rekreacyjne, sportowe i społeczno-kulturalne, w tym świetlic i domów kultury, z wyłączeniem szkół, przedszkoli i żłobków;
- 2) budowy, przebudowy, remontu lub wyposażania obiektów małej architektury,
- 3) budowy, przebudowy lub remontu obiektów sportowych, ścieżek rowerowych, szlaków pieszych, placów zabaw, miejsc rekreacji, przeznaczonych do użytku publicznego,
- 4) zakupu towarów służących przedsięwzięciom związanym z kultywowaniem tradycji społeczności lokalnych oraz tradycyjnych zawodów;
- 5) związanych z kształtowaniem obszarów o szczególnym znaczeniu dla zaspokojenia potrzeb mieszkańców, sprzyjających nawiązywaniu kontaktów społecznych, ze względu na ich położenie oraz cechy funkcjonalno-przestrzenne, w

Plan Odnowy Miejscowości

szczegółności poprzez odnawianie lub budowę placów parkingowych, chodników lub oświetlenia ulicznego;

6) urządzania i porządkowania terenów zielonych, parków lub innych miejsc wypoczynku;

7) budowy, przebudowy lub remontu infrastruktury turystycznej;

8) zagospodarowania zbiorników i cieków wodnych w celu wykorzystania ich do rekreacji lub w celu poprawy estetyki miejscowości;

9) rewitalizacji budynków wpisanych do rejestru zabytków lub objętych wojewódzką ewidencją zabytków, użytkowanych na cele publiczne oraz obiektów małej architektury, odnawiania lub konserwacji lokalnych pomników historycznych i miejsc pamięci;

10) zakupu i odnawiania obiektów charakterystycznych dla danego regionu lub tradycji budownictwa wiejskiego i ich adaptacji na cele publiczne;

11) budowy, przebudowy, remontu lub wyposażania obiektów budowlanych przeznaczonych na cele promocji lokalnych produktów i usług, w tym pawilonów, punktów wystawowych, sal ekspozycyjnych lub witryn;

12) odnawiania elewacji zewnętrznych i dachów w budynkach architektury sakralnej wpisanych do rejestru zabytków lub objętych wojewódzką ewidencją zabytków i cmentarzy wpisanych do rejestru zabytków;

13) wyburzenia i rozbiórki zdewastowanych obiektów budowlanych w celu uporządkowania terenu w miejscowości, jeżeli niemożliwe jest ich odnowienie i dalsze użytkowanie – w zakresie koniecznym do realizacji operacji wymienionych w pkt. 1-12;.

14) zakupu materiału siewnego lub nasadzeniowego roślin wieloletnich;

15) zakupu sprzętu, materiałów i usług, służących realizacji operacji;

16) ogólnych, które są bezpośrednio związane z przygotowaniem i realizacją operacji.

Plan Odnowy Miejscowości (dalej w tekście także POM) Radziszewo Króle to dokument, który określa strategię działań w sferze społeczno-gospodarczej na lata 2007-2013. Obszarem realizacji Planu Odnowy Miejscowości Radziszewo Króle jest

Plan Odnowy Miejscowości

teren Sołectwa Radziszewo Króle.

Plan zawiera charakterystykę miejscowości, inwentaryzację zasobów służącą ujęciu stanu rzeczywistego, analizę mocnych i słabych strony miejscowości oraz szans i zagrożeń w szeroko rozumianym otoczeniu miejscowości Radziszewo Króle, wnioski z analizy – kierunki rozwoju miejscowości Radziszewo Króle i priorytety, opis planowanych zadań zawierający dokumentację zdjęciową z szacunkowym kosztorysem i harmonogramem działań, a także harmonogram wdrażania i monitoringu POM.

Plan jest otwarty, co stwarza możliwość jego aktualizacji w zależności od potrzeb społecznych i uwarunkowań finansowych. Oznacza to, że mogą być dopisywane nowe zadania, a kolejność ich realizacji może zmienić się w zależności od dostępności źródeł finansowania.

Uwarunkowania Planu Odnowy Miejscowości polegają na tym, że ma on zdecentralizowany, lokalny charakter, obejmuje ograniczony teren jednej miejscowości i przygotowywany jest (przy udziale przedstawicieli Gminy) z inicjatywy i przez mieszkańców miejscowości.

Specyfika planu polega na tym, że jest on ukierunkowany na zagadnienia cywilizacyjno-kulturowe, koncentruje się na prostych, lokalnych przedsięwzięciach, które prowadzić mają do poprawy standardu i jakości życia mieszkańców. Ma on pro-społeczny i pro-kulturowy charakter i dzięki temu może stanowić doskonałe uzupełnienie strategii rozwoju całej gminy, która zazwyczaj koncentruje się na zagadnieniach infrastrukturalnych i gospodarczych.

Celem planu jest podtrzymanie lub odtworzenie atrakcyjności wsi jako miejsca zamieszkania i zaplanowanie oraz przeprowadzenie tego w sposób dostępny, oczekiwany i popierany oraz wykonalny dla lokalnej społeczności. Jest to szczególnie ważne w dzisiejszej sytuacji, gdy miasta oferują konkurencyjną alternatywę zamieszkania, a rolnictwo traci swą atrakcyjność jako źródło utrzymania, co prowadzi m.in. do migracji młodych ludzi, szczególnie tych lepiej wykształconych ze wsi do miasta.

Idea odnowy wsi wyrasta z przekonania, że odnowiona, doinwestowana i ożywiona kulturowo wieś odzyska swoją atrakcyjność jako miejsce zamieszkania, zapewni swoim mieszkańcom godziwy standard i jakość życia oraz zdoła zatrzymać

Plan Odnowy Miejscowości

młodzież na miejscu. Nie jako „mini-miasto”, wysoko zurbanizowana i konkurująca z ośrodkami miejskimi bogactwem oferty, ale właśnie jako „nowa wieś”, nowoczesna, lecz ceniąca i zachowująca swój wiejski charakter i kulturową specyfikę.

Plan Odnowy ma więc charakter „planu małych kroków”, ale w kierunku strategicznych celów. „Małe kroki”, podejmowane przez mieszkańców przy finansowym i organizacyjnym wsparciu gminy, mają doprowadzić do trwałej poprawy miejscowych warunków życia.

Korzyści wynikające z posiadania Planu Odnowy:

- Plan umożliwia efektywne gospodarowanie zasobami takimi, jak środowisko, ludzie, infrastruktura i środki finansowe.
- Zapisanie tego procesu w formie dokumentu umożliwia stałą ocenę postępów i korygowanie planu przez wszystkich członków społeczności lokalnej.
- Dokument umożliwia zaangażowanie władz lokalnych oraz mieszkańców w planowanie swojej przyszłości; uwzględnienie różnych opinii, pomysłów i koncepcji prowadzi do społecznej zgody. Osiągnięta zgoda pozwala na wypracowanie strategii, z którą będzie identyfikowała się społeczność lokalna.
- Tworzenie Planu Odnowy sprzyja realistycznej ocenie mocnych i słabych stron miejscowości, a przez to przyjrzenie się możliwościom oraz potencjalnym problemom, które mogą się pojawić w przyszłości. W ten sposób można uniknąć wielu trudności.

POM uwzględnia:

- Program Rozwoju Obszarów Wiejskich na lata 2007 – 2013;
- Strategię Rozwoju Województwa Podlaskiego do roku 2020;
- Strategię Rozwoju Powiatu Wysokomazowieckiego;
- Strategię Rozwoju Gminy Ciechanowiec na lata 2002-2011;
- Studium Uwarunkowań i Kierunków Zagospodarowania Przestrzennego Miasta i Gminy Ciechanowiec;
- Plan Rozwoju Lokalnego Gminy Ciechanowiec;
- informacje i opinie lokalnej społeczności sołectwa Radziszewo Króle pozyskane

Plan Odnowy Miejscowości

metodą indywidualnych wywiadów.

Plan powstał metodą ekspercko-partnerską, w ścisłym współdziałaniu eksperta zewnętrznego z Urzędem Gminy Ciechanowiec i Sołtysem miejscowości Radziszewo Króle.

Plan Odnowy Miejscowości Radziszewo Króle odnosi się przede wszystkim do Planu Rozwoju Lokalnego Gminy Ciechanowiec na lata 2007 – 2013. Dlatego dla opisanie charakterystyki miejscowości Radziszewo Króle w kontekście planowanych operacji w ramach Planu Odnowy Miejscowości celowym jest skrótowe przedstawienie charakterystyki Gminy.

Jest to tym bardziej uzasadnione, że między innymi:

- wiele danych jest dostępnych dla całej gminy, a nie dla poszczególnych miejscowości leżących na terenie Gminy Ciechanowiec, w tym dla miejscowości Radziszewo Króle;
- o przyznaniu pomocy decyduje suma uzyskanych punktów, przyznanych na podstawie kryteriów które dotyczą gminy (dochód podatkowy) i powiatu (bezrobocie w okresie ostatnich 6 miesięcy przed dniem złożenia wniosku o przyznanie pomocy);
- operacja opisana w POM Radziszewo Króle może stanowić część operacji realizowanej w więcej niż jednej miejscowości, co ma w tym przypadku zastosowanie.

1. Gmina Ciechanowiec – ogólna charakterystyka gminy i jej zasoby¹

1.1. Położenie geograficzne, środowisko przyrodnicze i zasoby naturalne

Gmina Ciechanowiec położona jest w południowo - zachodniej części Województwa Podlaskiego w Powiecie Wysokomazowieckim. Sąsiaduje z gminami: od północy - Klukowo, od wschodu - Rudka i Grodzisk, od południa - Perlejewo, od zachodu z gminą województwa mazowieckiego - Boguty Pianki, Nur i Sterdyń. Gmina położona jest na Nizinie Północnopodlaskiej, w obrębie Wysoczyzny Drohickiej. W zachodniej części gminy wyznaczony jest Obszar Chronionego Krajobrazu Doliny Bugu i Nurca.

Powierzchnia gminy wynosi 20 119 ha w tym:

- grunty orne i sady – 10 114 ha – 50,27%
- użytki zielone – 3 455 ha – 17,17%
- lasy – 5133 ha – 25,51%
- wody – 195 ha – 0,97%
- nieużytki – 291 ha – 1,45%
- tereny zurbanizowane – 415 ha – 2,07%
- drogi – 516 ha – 2,56%

Wysoczyzna Wysokomazowiecka obejmuje północno-zachodnią część gminy, a Wysoczyzna Drohicka - środkową i wschodnią część gminy. Naturalną granicą pomiędzy formami wysoczyznowymi jest dolina Nurca. Rzeka Nurzec jest głównym ciekim wodnym, stanowiąc północną i zachodnią granicę gminy.

W granicach torfowiska położonego w północno-wschodniej części gminy pod nakładem torfów i gytii wapiennej stwierdzono występowanie kredy jeziornej. Torf wykorzystany może być do celów opałowych i rolniczych. Obok torfu gospodarcze znaczenie posiada również kreda jeziorna, gytia wapienna i gytia organiczna.

Na terenie gminy występują surowce mineralne stałe dla celów lokalnych: trzy dotyczą osadów piaszczysto-żwirowych i piaszczystych, dwa osadów piaszczystych, jeden kredy jeziornej i jeden surowców ilastych ceramiki budowlanej.

W rejonie Dąbczyna zlokalizowano niewielkie złoża surowców ilastych do

¹ Opracowanie na podstawie Plan Rozwoju Lokalnego Gminy Ciechanowiec – Luty 2008 r.

Plan Odnowy Miejscowości

produkcji wyrobów grubościennych i cienkościennych. W okolicach wsi Niemyje nawiercono kredę jeziorną, która po wykonaniu dokumentacji wraz z towarzyszącym torfem i gytą wapienną można zagospodarować do celów rolniczych jako nawóz. Ponadto w pobliżu Ciechanowca, Nowodworów, Zadobrza i Winny Wypychy stwierdzono występowanie osadów piaszczysto-żwirowych i piaszczystych z możliwością ich wykorzystania na potrzeby lokalnego budownictwa drogowego i mieszkaniowego.

Na terenie gminy występuje jeden zbiornik wodny w Ciechanowcu na rzece Nurzec o powierzchni zalewu 6,0 ha i pojemności 83 tys. m³ spełniający rolę retencyjną. Zbiornik wymaga oczyszczenia. Ponadto znajduje się kilka zbiorników wodnych spełniających rolę gospodarczą i przeciwpożarową.

Pod względem lesistości gmina należy do obszarów dobrze zalesionych (5 133 ha), a odsetek lasów w strukturze użytkowania wynosi około 25,51 % ogólnej powierzchni. W strukturze własności przeważają lasy prywatne stanowiące około 75 % ogólnej powierzchni leśnej. Lasy państwowe należą do Nadleśnictwa Rudka.

Występowanie roślinności łąkowej nierozzerwalnie związane jest z dolinami rzecznyymi i obniżeniami wytopiskowymi charakteryzującymi się specyficznymi warunkami gruntowo-wodnymi. Prace melioracyjne użytków zielonych przeprowadzone w ubiegłych latach spowodowały daleko idące procesy odwodnień i degradacji tych terenów, której efektem było wyginiecie roślinności związanej z dawnymi metodami gospodarki łąkarskiej oraz ograniczenie zasięgu występowania cennych przyrodniczo ekosystemów łąkowych. Obecnie użytki zielone zajmują 3455 ha, co stanowi 17,17% ogólnej powierzchni gminy. Łąki położone są głównie w dolinie Nurca oraz w dolinach innych cieków wodnych.

Krajobraz naturalny stanowi zasób środowiska przyrodniczego, na który składają się: ukształtowanie terenu, wody powierzchniowe, pokrycie terenu, obiekty ochrony konserwatorskiej. Biorąc pod uwagę te uwarunkowania należy stwierdzić, że gmina Ciechanowiec charakteryzuje się zróżnicowanymi walorami krajobrazowymi. Najlepszymi walorami krajobrazu odznaczają się strefy zboczowe doliny Bugu w Wojtkowicach Glinnej oraz doliny Nurca w okolicach wsi Kozarze, Tworkowice, Wojtkowice Dady i Stare Wojtkowice.

Plan Odnowy Miejscowości

Południowo-zachodnia część gminy położona jest w Obszarze Chronionego Krajobrazu Doliny Bugu i Nurca. W skład obszaru wchodzi teren wsi Kozarze, Tworkowice i Stare Wojtkowice oraz miasta Ciechanowiec. Łącznie w granicach obszaru znalazło się około 2070 ha, tym 1010 ha użytków rolnych, 740 ha lasów i 34 ha wód. Celem ochrony jest zachowanie wyróżniających się krajobrazowo terenów o różnych typach ekosystemów. Na obszarze zabrania się:

- niszczenia nor, żeremi, legowisk zwierzęcych, gniazd ptasich i niszczenia jaj;
- niszczenia gleby i naturalnego ukształtowania terenu;
- wysypywania, zakopywania, wylewania odpadów i innych nieczystości, innego zanieczyszczania wód, gleby i powietrza poza miejscami do tego wyznaczonymi w planach zagospodarowania przestrzennego;
- zmiany stosunków wodnych z wyjątkiem zabiegów renaturalizacyjnych;
- lokalizacji budownictwa letniskowego poza miejscami do tego wyznaczonymi w miejscowych planach zagospodarowania przestrzennego;
- zabudowy pasa terenu o szerokości 25 m od linii brzegowej rzek.

1.2. Ludność

Obszar Miasta i Gminy Ciechanowiec zamieszkuje 9546 osób, z czego 4944 osoby zamieszkują w mieście Ciechanowiec, pozostałe 4602 osób zamieszkuje obszary wiejskie (stan na 31.12.2007 roku).

Ludność Gminy nie jest rozmieszczona równomiernie, najbardziej zaludnione są głównie tereny północno-wschodniej i południowej części obszaru. System osadniczy gminy tworzy 36 jednostek osadniczych zorganizowanych w 31 sołectwach: Antonin, Bujenka, Ciechanowczyk, Czaje Bagno, Czaje Wólka, Dąbczyn, Kosiorki, Koce Schaby, Koce Piskule, Koce Basie, Kobusy, Kułaki, Kozarze, Łempice, Malec, Nowodwory, Przybyszyn, Pobikry, Radziszewo Króle, Radziszewo Sieńczuch, Skórzec, Stare Radziszewo, Tworkowice, Trzaski, Wojtkowice Dady, Wojtkowice Glinna, Stare Wojtkowice, Winna Chroły, Winna Poświętna, Winna Wypychy, Zadobrze.

Plan Odnowy Miejscowości

Tabela 1. Struktura ludności wg wieku i płci w mieście i na wsi w Gminie Ciechanowiec - stan na dzień 31.12.2007 r.

Miasto				Wieś		
Ogółem	Kobiety	Mężczyźni	Wiek	Mężczyźni	Kobiety	Ogółem
99	46	53	0 – 2	62	62	124
40	21	19	3	19	18	37
73	37	36	4 – 5	48	53	101
45	20	25	6	17	22	39
39	26	13	7	27	23	50
283	129	154	8 – 12	145	127	272
220	96	124	13 – 15	124	94	218
173	85	88	16 – 17	61	65	126
104	54	50	18	43	27	70
1681	-	1681	19 – 65	1468	-	1468
1578	1578	-	19 – 60	-	1078	1078
198	-	198	> 65	377	-	377
411	411	-	> 60	-	642	642
4944	2503	2441	Ogółem	2391	2211	4602

1.3. Infrastruktura techniczna

1.3.1. Infrastruktura drogowa

Sieć dróg na terenie gminy stanowią drogi:

- wojewódzkie o długości 35,66 km, wszystkie o nawierzchni asfaltowej,
- powiatowe o długości 82 km, w tym o nawierzchni asfaltowej 53,15 km,
- gminne o długości 148 km, w tym o nawierzchni asfaltowej 24,4 km.

Plan Odnowy Miejscowości

Główne ciągi komunikacyjne to:

- Warszawa – Białowieża (przez Ciechanowiec i Brańsk)
- Ciechanowiec – Łomża
- Ciechanowiec – Siemiatycze
- Ciechanowiec – Wysokie Mazowieckie.

Stan nawierzchni dróg na terenie gminy poprawia się sukcesywnie z roku na rok. W ciągu dwóch ostatnich lat wyasfaltowano nawierzchnię dróg na długości 9,26 km.

1.3.2. Komunikacja elektroniczna

Gminę cechuje bardzo dobrze rozwinięty system telekomunikacyjny. Na terenie Gminy działają: Telekomunikacja Polska S.A. i operatorzy komórkowej telefonii.

1.3.3. Gospodarka wodno-ściekowa

Zaopatrzenie w wodę należy uznać za dobre. Wszystkie miejscowości zostały zwodociągowane i 99 % mieszkańców gminy może korzystać z wodociągów. Poza scentralizowanym systemem wodociągowym pozostała jedynie część zabudowy rozproszonej (koloniści). Mieszkańcy gminy zaopatrywani są w wodę z dwóch ujęć wodociągowych: Ciechanowiec i Radziszewo Sieńczuch. Wodociąg miejski obsługuje miasto Ciechanowiec oraz wsie: Kozarze, Zadobrze, Antonin, Bujenka, Winna Chroły, Winna Wypychy, Winna Poświętna, Winna Wilki, Stara Winna, Trzaski, Kułaki, Malec, Kostuszyn, Przybyszyn, Stare Radziszewo, Radziszewo Sobiechowo, Radziszewo Króle, Koce Schaby, Koce Basie, Koce Piskule, Pobikry, Skórzec, Kosiorki, Gaj, Ciechanowczyk, Dąbczyn, Wojtkowice Dady, Wojtkowice Glinna, Stare Wojtkowice, Tworkowice, Nowodwory.

Wodociąg wiejski obsługuje wsie: Radziszewo Sieńczuch, Kobusy, Łempice, Czaje Wólka, Czaje Bagno, Czaje Wieś, Małyszczyn.

Ogólna długość sieci wodociągowej w całej gminie wynosi 134,0 km, Celem korzystania z wody jest zapewnienie wszystkim odbiorcom ciągłości dostaw wody o odpowiedniej jakości w niezbędnych ilościach i pod odpowiednim ciśnieniem. Woda pobierana jest na cele socjalno – bytowe, przemysłowe oraz

Plan Odnowy Miejscowości

przeciwpowodzeniowe.

Pobór wody dla zaopatrzenia wodociągu komunalnego nie ma ujemnego wpływu na wody podziemne ani powierzchniowe. Wydajność wodociągów znacznie przekracza pobory wody. Dobrze rozwinięty system zaopatrzenia w wodę ze zmodernizowaną w 2003 r. Stacją Wodociagową w Ciechanowcu oraz wolne moce w źródłach wody są atutem rozwoju gminy.

Ścieki sanitarne miasta Ciechanowiec prowadzone są obecnie systemem kanalizacji sanitarnej, który funkcjonuje w układzie grawitacyjnego spływu ścieków. Szkielet systemu kanalizacyjnego stanowią dwa kolektory: jeden odprowadza ścieki z południowej i wschodniej części miasta, drugi zaś z części północnej wyposażony w przepompownię przerzucającą ścieki przez rzekę Nurzec do kolektora głównego.

Oczyszczalnia ścieków położona jest poza strefą zabudowania miasta. Przyjmuje ścieki komunalne ze skanalizowanej części miasta, ścieki przemysłowe z zakładu przetwórstwa mięsnego „Stół Polski” i ścieki dowożone z bezodpływowych zbiorników przydomowych.

Jest to oczyszczalnia mechaniczno – biologiczna oparta na metodzie osadu czynnego. Średnio-dobowy dopływ ścieków komunalnych w okresach bezdeszczowych wynosi około 765 m³/dobę. Znaczny udział w ilości ścieków dopływających mają ścieki z zakładu „Stół Polski” około 140 m³/dobę, zaś ścieki dowożone to około 20 m³/dobę. Ścieki oczyszczone odprowadzane są do rzeki Nurzec zgodnie z obowiązującym pozwoleniem wodno-prawnym.

Przeprowadzone, w roku 2006, prace modernizacyjne na oczyszczalni ścieków oraz rozdział kanalizacji ogólnospławnej na burzową i sanitarną znacznie poprawiły jakość ścieków oczyszczonych.

Tabela 2. Sieć kanalizacyjna²

Wyszczególnienie	Ilość
Ludność korzystająca z sieci kanalizacyjnej w tyś.	2,1
Ludność korzystająca z sieci kanalizacyjnej w % do ogólnej ludności w gminie	21,7
Sieć kanalizacyjna w km	12,7

² Dane uzyskane z PRK FARE w Ciechanowcu, stan na dzień 31.12.2007 r.

Plan Odnowy Miejscowości

Przyłącza kanalizacyjne do budynków mieszkalnych w szt.	620
Liczba przyłączy kanalizacyjnych na 1 km sieci w szt.	48,8

Tabela 3. Ścieki komunalne i przemysłowe²

Wyszczególnienie	Ilość
Ścieki oczyszczone ogółem w tys. m ³	279,2
w tym:	
- ścieki przemysłowe ze „Stółu Polskiego” w tys. m ³	52,9
Ludność korzystająca z oczyszczalni w szt.	4525
Ścieki dowożone w tys. m ³	7,2

1.3.4. Gospodarka odpadami

Gospodarka odpadami jest jednym z ważniejszych problemów gminy, wymagających jak najszybszego rozwiązania. Gmina realizuje zapisy planu gospodarki odpadami kontynuując rozbudowę systemu zbiórki i segregacji odpadów.

Na terenie gminy Ciechanowiec funkcjonuje jedno składowisko odpadów komunalnych zlokalizowane w miejscowości Nowodwory, zakwalifikowane jako składowisko odpadów innych niż niebezpieczne i obojętne, które zostanie zamknięte na koniec 2009 roku. Powierzchnia wysypiska wynosi 1,42 ha, pojemność 21400 m³ i jest wykorzystana w około 80 %. Stan techniczny składowiska odpadów nie spełnia wymogów obowiązujących w przepisach prawa, brak jest izolacji podłoża i systemu odprowadzania odcieków. Składowisko nie jest przystosowane do składowania odpadów niebezpiecznych, przemysłowych oraz zneutralizowanych w wyniku przeprowadzonych akcji ratowniczych o znamionach zagrożeń środowiska.

Prowadzone na terenie gminy akcje oraz wdrożone systemy zbiórki nie przyniosły w pełni oczekiwanych rezultatów.

Od roku 2004 na terenie gminy prowadzona jest selektywna zbiórka odpadów włącznie z segregacją na składowisku odpadów.

Sukcesywnie wzrasta liczba umów na wywóz odpadów komunalnych i na

Plan Odnowy Miejscowości

dzień 31.12.2007 r. wynosi 964 sztuk.

Na terenie gminy znajdują się 23 zamknięte wysypiska śmieci poddawane sukcesywnej rekultywacji oraz 26 „dzikich” wysypisk, które permanentnie są likwidowane i oznakowane zakazem wysypywania odpadów.

1.3.5. Energetyka

Miasto i gmina Ciechanowiec zasilana jest w energię elektryczną z istniejącej rozdzielni sieciowej 30/15kV w Ciechanowcu. Rozdzielnia zasilona jest linią napowietrzną 30kV z Wysokiego Mazowieckiego, wybudowaną na napięcie 110kV. Rozdzielnia sieciowa jest wyeksploatowana i w złym stanie technicznym. Wymaga przebudowy. Na terenie gminy znajdują się 93 stacje transformatorowe 15/0,4kV o łącznej mocy transformatorów 8658 kVA, w tym w Ciechanowcu – 34 stacje transformatorowe o mocy 5131 kVA. Są to słupowe stacje transformatorowe typu ŻH, STS lub STSa. Odbiorcy energii elektrycznej są obsługiwani przez posterunek energetyczny w Ciechanowcu. Aktualnie w gminie, ze względu na konfigurację sieci elektroenergetycznej SN i jej stan techniczny, dostarczana jest moc i energia elektryczna do odbiorców w ilościach przez nich zapotrzebowanych.

1.3.6. Zaopatrzenie w gaz

Istniejący system gazociągów wysokiego ciśnienia na terenie naszego województwa nie pozwala na bezpośrednie zaopatrzenie w gaz przewodowy gminy Ciechanowiec. Możliwość taka nastąpi po ewentualnym przedłużeniu gazociągu wysokiego ciśnienia z terenu gminy Szepietowo, przez teren gminy Klukowo oraz wybudowaniu stacji redukcyjnej I stopnia (na terenie gminy Ciechanowiec). Brak aktualnego programu gazyfikacji województwa nie pozwala na dokładniejsze sprecyzowanie możliwości zaopatrzenia gminy w gaz przewodowy.

1.3.7. Nieruchomości

Tabela 4. Własność gruntów w Gminie Ciechanowiec

Lp.	Nazwa sektora władającego	Powierzchnia	%
I	Grunty Skarbu Państwa	2062	10,25

Plan Odnowy Miejscowości

2	Grunty gmin i związków między gminnych	443	2,20
3	Grunty osób fizycznych	17196	85,47
4	Grunty spółdzielni	4	0,02
5	Grunty kościołów i związków wyznaniowych	66	0,33
6	Grunty wspólnot gruntowych	113	0,56
7	Grunty powiatów	119	0,59
8	Grunty województw	66	0,33
9	Grunty inne	50	0,25
	Razem	20119	100,0

W strukturze władania gruntami dominuje zdecydowanie sektor prywatny 85,47%, natomiast grunty Skarbu Państwa stanowią 10,25%.

1.3.8. Obiekty dziedzictwa kulturowego

Ciechanowiec

- Kościół parafialny p.w. Trójcy Św. – wzniesiony w latach 1731-37 z fundacji Franciszka Maksymiliana Ossolińskiego, budowany pod kierunkiem Jana Krzysztofa Kluka. Stanowi on przykład interesującego założenia architektonicznego i urbanistycznego. W skład zwartego zespołu wchodzi: barokowy kościół usytuowany pośrodku cmentarza otoczonego murem z ozdobną, murowaną bramą, dwie prostokątne kostnice w narożach ogrodzenia oraz dwie dzwonnice flankujące frontową część ogrodzenia.
- Cerkiew prawosławna p.w. Wniebowstąpienia – wzniesiona w 1875 roku, w miejscu, na które około 1730 r. przeniesiono cerkiew unicką p.w. św. Jerzego Męczennika.
- Synagoga – zbudowana pod koniec wieku XIX, obecnie gruntownie przebudowana. Stanowi ona jedyny, zachowany relikw żydowskiej architektury

Plan Odnowy Miejscowości

sakralnej.

- Szpital –wzniesiony w latach 1785-88 w płn. pierzei placu przykościelnego, w stylu klasycystycznym. Ufundowany został dla Sióstr Miłosierdzia, sprowadzonych w 1789r. z Warszawy przez Teresę z Lanckorońskich Ossolińską starościnę nurską i jej córkę Katarzynę Jabłonowską.
- Teren dawnego dworu – związany z funkcjonującym w XVI wieku, na płn.-wsch od miasta, dworem Kisków, zwanego zamkiem a zniszczonego w czasie wojny szwedzkiej. Kolejne zabudowania, murowane, stanowiły siedzibę Ossolińskich; od 1806 r. do pocz. XX wieku posiadłość Szczuków.
- Zespół pałacowo – parkowy – ukształtowany w 2 poł. XIX w., złożony z neorenesansowego pałacu wzniesionego wg projektu warszawskiego architekta Juliana Ankiewicza, oficyny będącej realizacją modnej w połowie ubiegłego stulecia neorenesansowej willi w typie włoskim oraz zabudowań gospodarczych; otoczony starannie utrzymanym parkiem krajobrazowym.
- Skansen – zespół obiektów budownictwa wiejskiego z pogranicza Mazowsza i Podlasia, usytuowany przy Muzeum Rolnictwa im. Ks. Krzysztofa Kluka.

Pobikry

- Kościół par. p.w. Św. Stanisława Bpa – wzniesiony w latach 1857-60 w stylu neogotyckim, wg projektu warszawskiego architekta Ernesta Bauman. Z uwagi na czas powstania kościół w Pobikrach uważa się za jedną z pierwszych realizacji nurtu „neogotyku strukturalnego” w architekturze polskiej.

Winna Poświętna

- Kościół par. p.w. Św. Doroty – zbudowany w latach 1696 - 1717. Wraz z oryginalną dzwonnica z narożami ozdobionymi boniowaniem stanowi unikalny zespół drewnianej, barokowej architektury sakralnej.

1.4. Gospodarka

Gmina Ciechanowiec jest typową gminą rolniczą bez rozwiniętego przemysłu. Na terenie gminy Ciechanowiec na koniec 2007 r. zarejestrowane były 423 podmioty

Plan Odnowy Miejscowości

gospodarcze, głównie osoby fizyczne prowadzące działalność gospodarczą – 414. Większość podmiotów gospodarczych jest ulokowana na terenie miasta i działa w następujących sekcjach PKD:

- rolnictwo, łowiectwo i leśnictwo,
- przetwórstwo przemysłowe,
- budownictwo,
- handel i naprawy,
- hotele i restauracje,
- transport, gospodarka magazynowa i łączność,
- pośrednictwo finansowe,
- obsługa nieruchomości i firm, nauka,
- edukacja,
- ochrona zdrowia i opieka społeczna,
- pozostała działalność usługowa, komunalna, społeczna i indywidualna.

Do najważniejszych przedsiębiorstw należą:

- Zakład Mięsny „Stół Polski”
- Zakład Produkcji Obuwia T. Dmochowski
- PUPH „Roldrzew” St. Czarnecki
- PHUP „TOMEX” Sp. jawna J.T. Miliszkiewicz (stacja paliw i handel)
- „U Jana” s.c. – usługi budowlane i handel
- Piekarnia „Kobus”
- Spółdzielnia Rolniczo – Spożywcza „Jedność”
- Firma Handlowo – Usługowa „JOD-BUD” Grabarz Bogdan i Jolanta
- Firma PHU „Beza” Ciszkowski Jan
- BS Ciechanowiec
- PKO SA

Plan Odnowy Miejscowości

- „Szczęsny” Sp.J. – handel i noclegi
- Deco – Taras Sp. z o.o. – produkcja mebli
- „Edrow – Koc” – usługi i produkcja

1.5. Turystyka

Turystyka odgrywa małą rolę w strukturze społeczno-gospodarczej miasta i gminy pomimo istniejących predyspozycji do jej rozwoju. Główną przyczyną jest brak dostatecznego zagospodarowania turystycznego w postaci bazy noclegowej i gastronomicznej, urządzeń infrastruktury technicznej, w tym dróg, a także promocji walorów turystyczno-wypoczynkowych.

Ruch turystyczny z uwagi na położenie Ciechanowca na szlaku Warszawa-Białowieża oraz ze względu na aktywną działalność Muzeum Rolnictwa wraz ze skansenem budownictwa ludowego posiada znaczenie krajowe, a nawet międzynarodowe. Lokalny ruch turystyczny ogranicza się do turystyki pobytowej, wypoczynku młodzieży, turystyki wodnej i krajoznawstwa. Uzupełnieniem tych form jest wypoczynek leśny połączony ze zbieraniem grzybów, jagód i ziół oraz wędkarstwo wykorzystujące walory wód powierzchniowych.

Bazę turystyczną stanowią miejsca noclegowe w pensjonatach na terenie miasta, w Muzeum Rolnictwa oraz w gospodarstwach agroturystycznych na terenie wiejskim.

Szlak wodny Bugu jest dostępny dla wszystkich rodzajów turystyki wodnej i ruchu o charakterze masowym. Najdogodniejsze miejsca to brzegi w okolicach wsi Wojtkowice Glinna i Wojtkowice Dady.

Pod względem walorów wypoczynkowych obszar gminy charakteryzuje się stosunkowo dobrymi w skali województwa wartościami użytkowymi środowiska przyrodniczego. Spośród wszystkich walorów najwyższą atrakcyjnością odznacza się krajobraz zbliżony do naturalnego. Lasy, łąki i wody powierzchniowe zajmują łącznie 43,66% powierzchni gminy, co z punktu widzenia wypoczynku należy ocenić wysoko. Znaczącym elementem atrakcyjności turystycznej są duże deniwelacje pomiędzy obszarami wysoczyznowymi a doliną Bugu w okolicach wsi Wojtkowice Glinna i Wojtkowice Dady oraz pomiędzy doliną Nurca a wsią Kozarze.

Plan Odnowy Miejscowości

Istotnym elementem walorów wypoczynkowych jest przydatność wód powierzchniowych do kąpieli i pływania, o czym decyduje przede wszystkim stan sanitarny wód i dostępność brzegowa.

Wody Bugu należą do III klasy czystości, co umożliwia ich wykorzystanie dla celów turystyczno-wypoczynkowych. Dogodne brzegi predysponują tereny te do lokalizowania bazy turystycznej, a dostępność brzegowa do kąpieli i pływania. Znacznie gorszą dostępność brzegową posiada Nurzec płynący przez zabagniony odcinek ujściowy doliny. Obie rzeki wyróżniają się ponadto dużą atrakcyjnością wód przydatnych do wędkowania. Nizinny charakter rzek i leniwy nurt oraz liczne łachy decydują o dużych walorach wędkarskich.

Pozostałe ciekі wodne: Kukawka, Pukawka i Pełchówka posiadają znacznie gorsze predyspozycje dla celów rekreacyjnych. Rzeki te tylko miejscami są dostępne, lecz bez większych możliwości kąpieli. Wąskie i płytkie koryta rzeczne uniemożliwiają wykorzystanie wód dla turystyki wodnej.

Na terenie miasta i gminy występują obiekty chronione o znaczących wartościach przyrodniczych do których należy obszar Chronionego Krajobrazu Doliny Bugu i Nurca, pomniki przyrody oraz zabytki kultury:

- zespół kościoła parafialnego, cerkiew, synagoga, zespół klasztorny, cmentarze, zespół pałacowy, park podworski w Ciechanowcu,
- zespół kościoła parafialnego i cmentarz, pozostałości zespołu dworskiego w Pobikrach,
- zespół kościoła parafialnego, cmentarze i młyny w Winnej Poświętna,
- młyn wodny w Tworkowicach,

Pod względem atrakcyjności krajoznawczej rozumianej jako stopień nagromadzenia obiektów, ich rodzaju i walorów Ciechanowiec zaliczono do I grupy miejscowości o znaczeniu regionalnym, a Pobikry i Winna Poświętna do III grupy miejscowości o znaczeniu lokalnym.

Tereny korzystne dla turystyki i wypoczynku wydzielono na podstawie analizy przestrzennego występowania i nakładania się różnego rodzaju walorów, między innymi: urozmaiconej rzeźby, obecności dostępnych dla wypoczynku wód powierzchniowych, lasów przydatnych dla turystyki, korzystnego klimatu lokalnego.

Plan Odnowy Miejscowości

W ten sposób wyróżniono tereny w okolicach wsi Wojtkowice Glinna, Wojtkowice Dady, Wojtkowice Stare, Tworkowice, Kozarze i Ciechanowiec, które odznaczają się możliwością lokalizacji obiektów kubaturowych przeznaczonych dla turystyki pobytowej, sąsiedztwem kompleksów leśnych z korzystnym mikroklimatem wnętrza oraz sąsiedztwem dostępnych do kąpieli i pływania wód Bugu i Nurca.

1.6. Sfera społeczna

Liczba bezrobotnych mieszkańców miasta i gminy na dzień 31.12.2007 r. wynosiła 377 osób, co stanowiło 3,95% ogółu mieszkańców gminy.

Dominującą grupą bezrobotnych w 2007r. były osoby długotrwale bezrobotne (245) i osoby bez kwalifikacji zawodowych (144).

Spośród 377 zarejestrowanych bezrobotnych było aż 97 osób do 25 roku życia oraz takich, które ukończyły szkołę wyższą do 27 roku życia i 28 osób z prawem do zasiłku.

Tabela 5. Stan bezrobocia na terenie miasta i gminy Ciechanowiec na dzień 31.12.2007r.

	Miasto i Gmina		Miasto		Gmina	
	Ogółem	w tym kobiet	Ogółem	w tym kobiet	Ogółem	w tym kobiet
Bezrobotni zarejestrowani	377	163	270	117	107	46
Z prawem do zasiłku	28	7	21	6	7	1
Osoby do 25 roku życia oraz które ukończyły szkołę wyższą do 27 roku życia	97	40	57	22	40	18

Plan Odnowy Miejscowości

Długotrwale bezrobotni	245	119	176	87	69	32
Bez kwalifikacji zawodowych	144	63	100	44	44	19

W ostatnich latach widoczny jest znaczny spadek bezrobocia na terenie miasta i gminy Ciechanowiec w stosunku do lat ubiegłych, który kształtował się w 2004 r. – 531 osób, 2005 r. – 502 osoby, 2006 r. – 429 osób.

1.7. Dochody podatkowe Gminy Ciechanowiec

Tabela 6. Dochody podatkowe Gminy Ciechanowiec w przeliczeniu na 1 mieszkańca

	Dochody podatkowe	Dochody ogółem na 1 mieszkańca
2007	5 275 473, 64 zł	552,63 zł

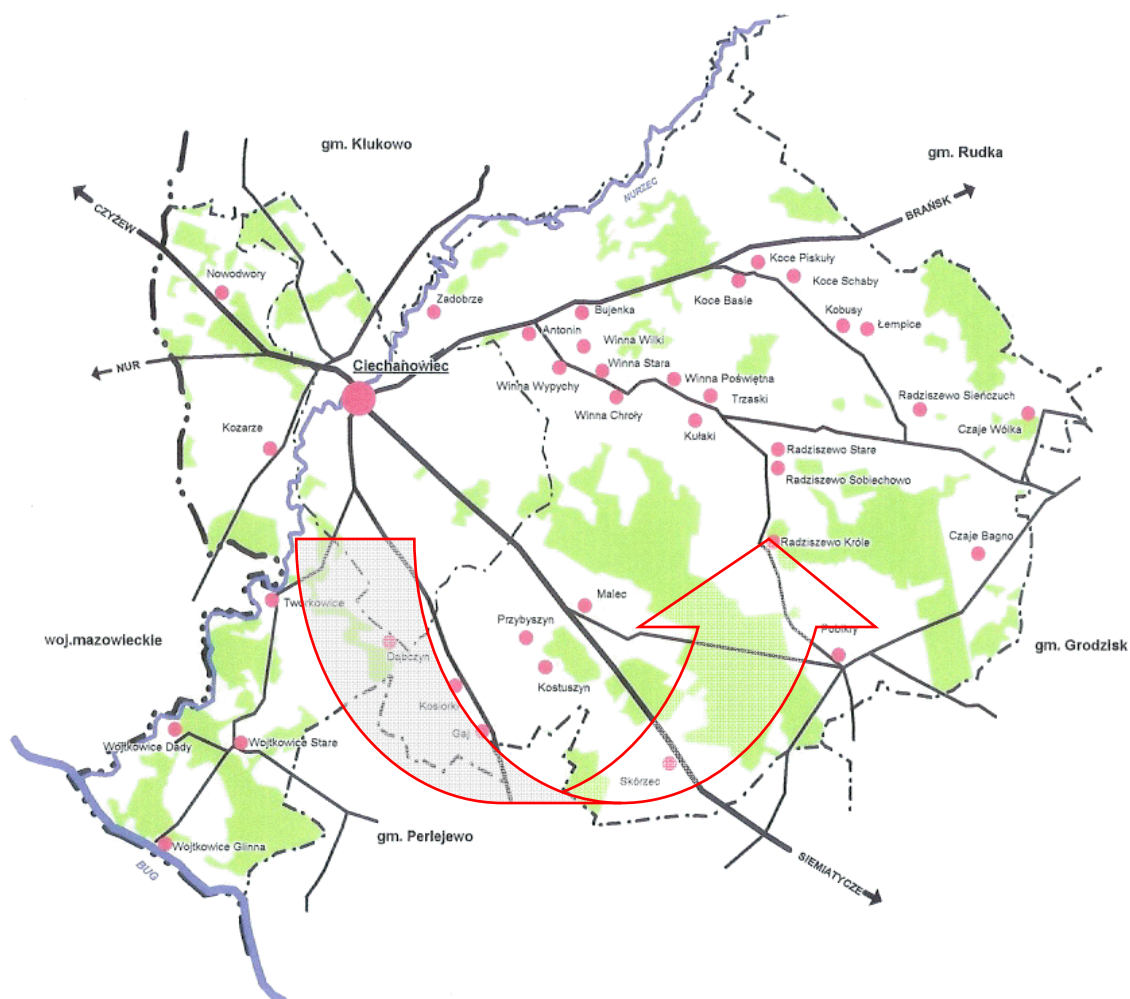
Źródło: Urząd Gminy Ciechanowiec

2. Radziszewo Króle – charakterystyka miejscowości i jej zasoby

2.1. Położenie geograficzne i środowisko przyrodnicze

Miejscowość Radziszewo Króle jest położona w południowo-wschodniej części Gminy Ciechanowiec, nad lewobrzeżnym dopływem rzeki Nurzec – Kukawką i na terenie, na którym w przeszłości rozciągała się Puszcza Nurecka.

Rysunek 1. Lokalizacja miejscowości Radziszewo Króle



Krajobraz naturalny stanowi zasób środowiska przyrodniczego, na który składają się: ukształtowanie terenu, wody powierzchniowe, pokrycie terenu.

Pod względem lesistości sołectwo, na terenie którego leży miejscowość Radziszewo Króle należy do obszarów dobrze zalesionych, co stanowi zasób turystyczny i rekreacyjny.

Zdjęcie 2. Teren zalesiony przy miejscowości Radziszewo Króle przy tzw. wygonie



Kukawka posiada niewielkie walory dla celów rekreacyjnych. Dostęp do wody jest ograniczony, bez większych możliwości kąpiel. Wąskie i płytkie koryto rzeczne uniemożliwia wykorzystanie Kukawki dla turystyki wodnej.

Zdjęcie 3. Dopływ rzeki Nurzec - Kukawka



Plan Odnowy Miejscowości

Miejscowość Radziszewo Króle ma zasadniczo zabudowę zwartą. Poza zabudową zwartą znajduje się kolonia Ławczyn (4 gospodarstwa), część wsi zwana podgajni lub Nanałojki (5 gospodarstw), Zamłynie (3 gospodarstwa niezamieszkałe) i Podbrzezino (1 gospodarstwo).

Zdjęcie 4. Fragment zabudowy miejscowości Radziszewo Króle (Zamłynie)



Plan Odnowy Miejscowości

Zdjęcie 5. Widok na Radziszewo Króle z lotu ptaka



2.2. Ludność

W miejscowości Radziszewo Króle jest zameldowanych 189 osób.

Tabela 7. Ludność miejscowości Radziszewo Króle według grup wiekowych
(stan na 31.12.2007)

Wiek lat	w	Liczba mieszkańców
0 - 17		30
18 - 65		129
65>		30

Źródło: Sołectwo Radziszewo Króle

2.3. Infrastruktura techniczna

2.3.1 Zasoby mieszkaniowe

W miejscowości Radziszewo Króle znajduje się 61 domów mieszkalnych, w tym zamieszkałych – 35.

2.3.2. Infrastruktura drogowa

Miejscowość Radziszewo Króle jest połączona drogą gminną, pokrytą bitumicznie, z drogą łączącą Ciechanowiec i Brańsk.

2.3.3. Komunikacja elektroniczna

Na terenie miejscowości Radziszewo Króle działają: Telekomunikacja Polska S.A. i operatorzy komórkowej telefonii.

2.3.4. Gospodarka wodno-ściekowa

Miejscowość Radziszewo Króle jest zwodociągowana. Mieszkańcy tej miejscowości są zaopatrywani w wodę wodociągiem miejskim.

2.3.5. Gospodarka odpadami

Gospodarka odpadami jest jednym z ważniejszych problemów miejscowości, wymagających jak najszybszego rozwiązania. Na terenie gminy Ciechanowiec funkcjonuje jedno składowisko odpadów komunalnych zlokalizowane w miejscowości Nowodwory, zakwalifikowane jako składowisko odpadów innych niż niebezpieczne i obojętne, które zostanie zamknięte na koniec 2009 roku. Powierzchnia wysypiska wynosi 1,42 ha, pojemność 21400 m³ i jest wykorzystana w około 80 %. Stan techniczny składowiska odpadów nie spełnia wymogów obowiązujących w przepisach prawa, brak jest izolacji podłoża i systemu odprowadzania odcieków. Składowisko nie jest przystosowane do składowania odpadów niebezpiecznych, przemysłowych oraz zneutralizowanych w wyniku przeprowadzonych akcji ratowniczych o znamionach zagrożeń środowiska. Nadal powstają „dzikie” wysypiska.

2.3.6. Energetyka

Miejscowość Radziszewo Króle jest zelektryfikowana. Energia elektryczna dostarczana jest do odbiorców w ilościach przez nich zapotrzebowanych.

2.3.7. Zaopatrzenie w gaz

Miejscowość Radziszewo nie ma sieci gazowej.

2.4. Gospodarka

Miejscowość Radziszewo Króle jest typową, rolniczą miejscowością. Dwie osoby prowadzą działalność gospodarczą w zakresie handlu i transportu. Jest nowa firma remontowo-budowlana.

2.5. Turystyka

Turystyka odgrywa jeszcze małą rolę w miejscowości Radziszewo Króle. Główną przyczyną jest brak promocji miejscowości, brak punktu informacji turystycznej, dostatecznego zagospodarowania turystycznego w postaci bazy noclegowej i gastronomicznej, urządzeń infrastruktury technicznej, w tym ulic z nawierzchnią bitumiczną lub w inny sposób trwale utwardzoną, a także promocji walorów turystyczno-wypoczynkowych.

Ruch turystyczny z uwagi na położenie miejscowości Radziszewo Króle posiada ograniczone znaczenie; ogranicza się do turystyki pobytowej. Uzupełnieniem jest wypoczynek leśny połączony ze zbieraniem grzybów, jagód i ziół. Bazę turystyczną stanowią miejsca noclegowe w indywidualnych gospodarstwach rolnych.

Pod względem walorów wypoczynkowych miejscowość Radziszewo Króle charakteryzuje się stosunkowo dobrymi w skali gminy wartościami użytkowymi środowiska przyrodniczego. Spośród wszystkich walorów najwyższą atrakcyjnością odznacza się krajobraz zbliżony do naturalnego. Lasy i łąki zajmują dużą część powierzchni sołectwa, co z punktu widzenia wypoczynku należy ocenić dobrze.

Atrakcyjność turystyczną Radziszewa Króle wzmacnia sąsiedztwo z miejscowością Winna Poświętna, w której znajduje się zespół kościoła parafialnego, cmentarze i młyny.

2.6. Dziedzictwo kulturowe

Historycznie teren Radziszewa jest okolicą szlachecką. Mieszkańcy przechowują pamiątki rodzinne, w tym herby rodów szlacheckich.

Zdjęcie 6. Herb rodu Radziszewskich



Plan Odnowy Miejscowości

Miejscowość niegdyś w całości należała do rodziny Radziszewskich. W Radziszewie Królach mieszkał i zmarł Franciszek Radziszewski, zasłużony dla polskiej kultury w dziedzinie bibliografii. Zachował się dom Radziszewskich.

Zdjęcie 7. Dom Franciszka Radziszewskiego



Do zabytków zalicza się zagrody, drewniane domy i drewniane stodoły kryte strzechą, spichlerz drewniany z początku XX wieku, a także drewnianą stajnię i stodołę z końca XIX wieku.

Zdjęcie 8. Dom drewniany z początku XX wieku



2.7. Problematyka społeczna

Lokalna społeczność jest dobrze zintegrowana, chociaż stopień integracji może być wyższy, jeśli będzie temu sprzyjać infrastruktura techniczna – brakuje miejsca spotkań, jakim może być np. wiejska świetlica z odpowiednim wyposażeniem i programem aktywności.

Mieszkańcy mają wizerunek ludzi uczynnych, gościnnych i życzliwych, a także gotowych do grupowego działania na rzecz ogółu.

W miejscowości Radziszewo Króle nie ma zjawisk patologicznych.

1 mieszkanka miejscowości ma status osoby bezrobotnej.

Uczniowie są dowożeni do szkoły szkolnym autobusem.

Zdecydowana większość mieszkańców ma wykształcenie rolnicze. Starsze pokolenie w wieku 65+ ma wykształcenie podstawowe. Większość dorosłych – w przedziale wiekowym 18 – 64 lata ma wykształcenie zawodowe i średnie. 8 osób w tym przedziale wiekowym studiuje lub ma wykształcenie wyższe (informatyka, elektronika, zarządzanie, medycyna).

Plan Odnowy Miejscowości

Okolo 60% mieszkańców można zakwalifikować do społeczeństwa informacyjnego: posiada sprzęt komputerowy, potrafi go użytkować i korzysta z Internetu.

2.8. Znaczenie zasobów

Zasoby są to wszelkie elementy materialne i niematerialne wsi, które mogą być wykorzystane obecnie lub w przyszłości dla realizacji publicznych i/lub prywatnych przedsięwzięć w celu wykorzystania potencjału wsi i jej rozwoju.

W analizie zasobów uwzględniono te elementy zasobów, które mają związek z Osią 3 i Działaniem 3.4.

- środowisko przyrodnicze i zasoby naturalne,
- środowisko kulturowe, dziedzictwo historyczne i religijne,
- infrastruktura,
- gospodarka,
- sąsiedzi i przyjezdni,
- ludzie, organizacje społeczne i ich zaplecze (obiekty).

Plan Odnowy Miejscowości

Tabela 8. Znaczenie zasobów miejscowości Radziszewo Króle

Rodzaj zasobu	Małe znaczenie	Średnie znaczenie	Duże znaczenie
Środowisko przyrodnicze i zasoby naturalne			
- walory krajobrazu			x
- walory klimatu (mikroklimat, wiatr, nasłonecznienie)		x	
- walory szaty roślinnej (np. runo leśne)			x
- cenne przyrodniczo obszary lub obiekty		x	
- świat zwierzęcy (ostoje, siedliska)		x	
- osobliwości przyrodnicze	x		
- wody powierzchniowe (cieki, rzeki, stawy)		x	
- podłoże, warunki hydrogeologiczne		x	
- gleby, kopaliny		x	

Plan Odnowy Miejscowości

Środowisko kulturowe, dziedzictwo historyczne i religijne			
- walory architektury wiejskiej i osobliwości kulturowe, zabytki i tradycyjne obiekty gospodarskie wsi (kuźnie, młyny)			x
- zespoły artystyczne	x		
- miejsca, osoby i przedmioty kultu		x	
- święta, odpusty, pielgrzymki	x		
- tradycje, obrzędy, gwara		x	
- legendy, podania i fakty historyczne			x
- ważne postacie historyczne			x
- specyficzne nazwy		x	
Infrastruktura			
- drogi			x
- chodniki			x
- oświetlenie			x

Plan Odnowy Miejscowości

- działki pod zabudowę mieszkaniową		x	
- działki pod domy letniskowe	x		
- działki pod zakłady usługowe	x		
- pustostany mieszkaniowe, magazynowe i przemysłowe		x	
- place i miejsca publicznych spotkań			x
- miejsca sportu i rekreacji			x
Gospodarka			
- firmy produkcyjne	x		
- firmy usługowe (transport, handel, gastronomia itd.)		x	
- firmy budowlane		x	
- specyficzne produkty (hodowle, uprawy)	x		
- firmy świadczące usługi dla rolnictwa	x		
- firmy przetwórstwa rolno-spożywczego	x		

Plan Odnowy Miejscowości

- firmy agroturystyczne	x		
Sąsiedzi i przyjezdni			
- korzystne, atrakcyjne sąsiedztwo (miasto, arteria komunikacyjna, atrakcja turystyczna)	x		
- ruch tranzytowy	x		
- przyjezdni stali i sezonowi		x	
Ludzie, organizacje społeczne i ich zaplecze (obiekty)			
- lokalna społeczność – wiejska światlica			x
- OSP – wiejska światlica			x
- KGW – wiejska światlica	x		
- organizacje pozarządowe	x		

3. Ocena mocnych i słabych stron miejscowości Radziszewo Króle

Praca nad analizą mocnych i słabych miejscowości Radziszewo Króle w zakresie rozwoju społeczno-gospodarczego związanego z przeprowadzeniem diagnozy sytuacji wsi, pozwoliła na uzyskanie opinii, spostrzeżeń, wniosków i uwag odnośnie stanu wyjściowego. Zdobyta wiedza umożliwiła przeprowadzenie dyskusji na temat wewnętrznych atutów, możliwości i pozytywnych cech miejscowości Radziszewo Króle umożliwiających podejmowanie skutecznych działań służących rozwojowi społeczno-gospodarczego.

Tabela 9. Analiza mocnych i słabych stron dla miejscowości Radziszewo Króle

SILNE STRONY	SŁABE STRONY
<ul style="list-style-type: none">➤ zasoby przyrodnicze, duża lesistość i czyste środowisko naturalne➤ zasoby historyczne➤ walory turystyczne, atrakcyjność miejscowości pod względem turystyki➤ bliskość miast➤ telefonizacja miejscowości i dostęp do Internetu➤ dążenie ludności do zdobywania wykształcenia i podnoszenia kwalifikacji zawodowych➤ indywidualne rolnictwo o wysokich możliwościach adaptacyjnych➤ wysoki stopień zwodociągowania umożliwiający nowoczesną produkcję rolną	<ul style="list-style-type: none">➤ brak infrastruktury technicznej dla imprez integrujących społeczność➤ brak gazyfikacji➤ brak kanalizacji sanitarnej➤ nieuregulowana gospodarka odpadami stałymi➤ brak zorganizowanych ciągów dla jednośladów i pieszych➤ przestarzałe wyposażenie gospodarstw rolnych➤ brak infrastruktury technicznej dla imprez integrujących społeczność➤ niezadowalająca sytuacja ekonomiczna części ludności➤ niekorzystne warunki produkcji rolnej, słabe gleby i krótki okres wegetacji➤ niewielka ilość osób prowadzących działalność gospodarczą i firm

Plan Odnowy Miejscowości

<ul style="list-style-type: none">➤ rezerwy atrakcyjnych i stosunkowo tanich terenów pod budownictwo mieszkaniowe➤ poprawiający się stan dróg➤ aktywność i praktyczne nastawienie działań władz gminy i sołtysa oraz ich współdziałanie➤ siła i determinacja mieszkańców w dążeniu do celu➤ otwartość mieszkańców na zmiany➤ wysoki stopień kapitału społecznego, lokalna społeczność jest bardzo zintegrowana.	<ul style="list-style-type: none">➤ niewielki przyrost miejsc pracy➤ brak miejsc pracy dla młodzieży➤ brak oferty sportowej, kulturalnej, rekreacyjnej oraz kalendarza imprez➤ brak infrastruktury turystycznej w postaci ścieżek rowerowych, obiektów gastronomicznych, pól namiotowych itp.➤ brak wiejskiego ośrodka kultury➤ chęć młodzieży do emigracji.
--	---

4. Szanse i zagrożenia w otoczeniu miejscowości Radziszewo Króle

Rozwój społeczno - gospodarczy w miejscowości Radziszewo Króle jest bezpośrednio związany z procesami zachodzącymi w otoczeniu tej lokalnej społeczności, zarówno otoczeniu bliskim, jak i dalszym.

Strategie rozwoju Województwa Podlaskiego, Powiatu, Gminy Ciechanowiec i sąsiednich miejscowości i wdrażanie tych strategii wywierają bezpośredni wpływ na procesy zachodzące w miejscowości Radziszewo Króle. Dlatego opracowano również szanse i zagrożenia w otoczeniu miejscowości.

Dyskusja na temat pozytywnego i negatywnego wpływu otoczenia zewnętrznego na proces tworzenia warunków do wzrostu konkurencyjności miejscowości Radziszewo Króle w kontekście polityki i ekonomii dotyczyła określenia szans oraz zagrożeń związanych z planowaniem, organizacją, zarządzaniem, a zwłaszcza finansowaniem działań ze środków własnych gminy i zewnętrznych, w tym z Unii Europejskiej.

Tabela 10. Szanse i zagrożenia w otoczeniu miejscowości Radziszewo Króle

SZANSE	ZAGROŻENIA
<ul style="list-style-type: none">➤ polityka władz gminy, przyjazna lokalnym społecznościom, inwestorom i ukierunkowana na rozwój➤ konsekwentne wsparcie dla sołectwa ze strony władz gminy➤ możliwość uzyskania środków finansowych, w tym z UE➤ rozwój współpracy sołectwa z sąsiednimi miejscowościami➤ sprzyjająca polityka wspierająca rozwój terenów wiejskich	<ul style="list-style-type: none">➤ problemy demograficzne, starzenie się społeczeństwa i migracje➤ przekazywanie nowych zadań samorządowi gminnemu bez przekazywania odpowiednich środków finansowych➤ niestabilność prawa, brak jasnych uregulowań w zakresie rozdziału zadań i środków (państwo – gminy)➤ istnienie wielu miejscowości wymagających wsparcia z funduszy.

Plan Odnowy Miejscowości

<ul style="list-style-type: none">➤ realizacja inwestycji powiatowych i gminnych – w tym drogowych➤ budowa sieci w tym COKiS➤ wzrost wydatków na turystykę spowodowany poprawą dobrobytu społeczeństwa➤ rozwój przedsiębiorczości na terenach wiejskich i drobnej wytwórczości➤ wzrost ilości miejsc pracy wynikający z ożywienia gospodarczego w gminie i miejscowości.	
--	--

5. Kierunki rozwoju

Z analizy SWOT przedstawionej w rozdziałach 3 i 4 wyciągnięto wnioski i ustalono, że celami strategicznymi rozwoju miejscowości Radziszewo Króle będą dwa cele zgodne z celami rozwoju Gminy Ciechanowiec.

Cel 1.

Zapewnienie warunków dla wszechstronnego rozwoju mieszkańców wsi Radziszewo Króle poprzez poprawę dostępu do instytucji infrastruktury społecznej.

Cel 2.

Wsparcie procesu tworzenia miejsc pracy poprzez efektywne wykorzystanie atutów położenia geograficznego wsi dla rozwoju rolnictwa i turystyki oraz rozwijającej się w ich otoczeniu konkurencyjnej przedsiębiorczości.

Za priorytety rozwojowe uznano:

- budowę świetlicy wiejskiej z uwzględnieniem funkcji filii COKiS,
- promocję sołectwa z wykorzystaniem infrastruktury – świetlica i jej wyposażenie, strona w Internecie,
- ułożenie chodników,
- oświetlenie kolonii Sawczyn i części wsi od strony Pobikier,
- utwardzenie nawierzchni dróg gminnych we wsi, zwłaszcza w części wsi zwanej Nanałójki,
- zagospodarowanie żwirowni na cele rekreacyjne – uporządkowanie terenu, wycinka krzewów i drzew, pogłębienie w celu uzyskania akwenu wodnego, wykonanie infrastruktury rekreacyjnej,
- zwiększenie bezpieczeństwa wsi (w większości zabudowa drewniana, zwarta) poprzez doposażenie OSP w bardziej nowoczesny sprzęt np. samochód strażacki, umundurowanie bojowe, sprzęt ppoż.

6. Opis planowanej operacji

Plan Odnowy Miejscowości Radziszewo Króle zakłada realizację operacji ze sfery społeczno-kulturalnego życia mieszkańców w powiązaniu z operacją modernizacji Ciechanowieckiego Ośrodka Kultury i Sportu (dalej w tekście także COKiS).

W miejscowości Radziszewo Króle nie ma miejsca, które może pełnić funkcję centrum kulturalnego wsi i ośrodka spotkań lokalnej społeczności tj. dzieci, młodzieży, dorosłych i seniorów, a także może stać się elementem sieciowej struktury wiejskich ośrodków kultury – filii CokiS.

Produktem operacji ma być stworzenie wiejskiego ośrodka kulturalnego dla wszystkich mieszkańców miejscowości Radziszewo Króle; miejsca w którym dzieci i młodzież mogłyby spędzać wolny czas, a dorośli uczestniczyć w życiu społecznym, kulturalnym i towarzyskim sołectwa. Turyści będą mogli natomiast uzyskać wiarogodną informację o walorach turystycznych miejscowości i gminy.

Wiejski Ośrodek Kultury w Radziszewo Kultury będzie elementem sieciowej struktury Ciechanowieckiego Ośrodka Kultury i Sportu – filią CokiS.

Lokalna społeczność planuje organizować :

- zajęcia świetlicowe: prelekcje, pokazy filmów, zajęcia edukacyjne, zabawy, konkursy, turnieje rekreacyjno-sportowe;
- zebrania wiejskie, Lokalnej Grupy Działania, Ochotniczej Straży Pożarnej,
- szkolenia zawodowe – rolnicze,
- cykliczne badania zdrowotne ludności np. mammografia, badanie ciśnienia, tzw. białe spotkania
- spotkania z ciekawymi ludźmi,
- imprezy okolicznościowe no. Dożynki, Sylwester,
- zorganizowanie punktu informacji turystycznej.

. Celem planowanej operacji jest przede wszystkim zwiększenie konkurencyjności miejscowości Radziszewo Króle, na co składa się:

- poprawa ładu przestrzennego i estetyki miejscowości,
- zwiększenie stanu bezpieczeństwa mieszkańców,
- promocja Radziszewa Króle i polepszenie wizerunku miejscowości,

Plan Odnowy Miejscowości

- podniesienie poziomu życia lokalnej społeczności,
- rozwój społeczno-kulturowy i pobudzenie aktywności rekreacyjnej,
- integracja społeczności,
- wzrost lokalnego patriotyzmu,
- rozwój organizacji społecznych.

Dla potrzeb sporządzenia Planu Odnowy Miejscowości ustala się, że operacja budowy wiejskiej świetlicy w miejscowości Radziszewo Króle będzie polegać na:

- wyburzeniu i rozbiórce obiektu garażowego w bezpośrednim sąsiedztwie świetlicy wiejskiej o pow. 41 m kw. , w celu uporządkowania terenu i umożliwienia przebudowy świetlicy w sposób opisany powyżej, ponieważ:
 - po pierwsze niemożliwe jest jego odnowienie i dalsze użytkowanie,
 - po drugie – jest to konieczne do realizacji operacji budowy wiejskiej świetlicy.

Zdjęcie 9. Obiekt do wyburzenia i rozbiórki



Plan Odnowy Miejscowości

- przebudowie i remoncie istniejącego obiektu świetlicy wiejskiej o powierzchni 96 m kw. poprzez:
 - jego rozbudowę do łącznej powierzchni około 150 m kw,
 - wymianę konstrukcji dachowej i poszycia dachowego,
 - wymianę stolarki okiennej i drzwiowej,
 - ocieplenie obiektu,
 - wykonanie elewacji zewnętrznej,
 - budowę ścian działowych i stropu,
 - ułożenie podłogi,
 - wykonanie instalacji grzewczej,
 - wykonanie instalacji elektrycznej,
 - wykonanie instalacji wodociągowo-kanalizacyjnej, w tym szamba,
 - wykonanie instalacji alarmowej,
 - wykonanie instalacji telekomunikacyjnej
 - wykonanie instalacji audiowizualnej.

Zdjęcie 10. Zdewastowany budynek świetlicy do przebudowy



Plan Odnowy Miejscowości

- zagospodarowaniu placu i terenu przy świetlicy jako miejsca rekreacji, przeznaczonego do użytku publicznego; zniwelowanie terenu, wykonanie odprowadzenia wody deszczowej, ułożenie chodnika z polbruk, budowa placu zabaw, ustawienie ławek, koszy na śmiecie, wykonanie klombu i trawnika, oświetlenie terenu i budowa ogrodzenia,

Zdjęcie 11. Plac przed świetlicą do zagospodarowania



- wyposażeniu obiektu: sprzęt informatyczny (komputer, drukarka), kserokopiarka, sprzęt audiowizualny, rzutnik multimedialny, krzesła, stoliki, kuchnia gazowa, zlewozmywak, podziewacz wody, szafki kuchenne, zastawa, sztucce, firanki, żaluzje, stół do pingponga, i bilarda.

Szczegółowy opis operacji i kosztorys inwestorski operacji wynikający z projektu budowlanego zostaną dołączone do wniosku o przyznanie pomocy.

Plan Odnowy Miejscowości

Tabela 11. Zestawienie planowanych operacji i szacunkowe koszty realizacji

Lp.	Operacja	Szacunkowy koszt w złotych	Termin realizacji
1.	Wyburzenie i rozbiórka zdewastowanego obiektu budowlanego, przebudowa wiejskiej świetlicy i jej wyposażenie, zagospodarowanie terenu wokół świetlicy, utworzenie Wiejskiego Ośrodka Kultury – filii COKiS	310000	6 miesięcy po ogłoszeniu konkursu na operacje współfinansowane z PROW
8.	RAZEM	310000	

Wyżej wymieniona operacja będzie możliwa do realizacji głównie przy kontynuacji dużej aktywności mieszkańców umiejętnie kierowanych przez Sołtysa, przy odpowiednim zrozumieniu i współpracy ze strony władz samorządu Gminy Ciechanowiec. Oczywiście warunkiem koniecznym jest zapewnienie odpowiedniego poziomu finansowania tych zadań.

Na podkreślenie zasługuje fakt, że lokalna społeczność wykonała już kilka zadań związanych z realizacją operacji. Nakładem pracy społecznej :

- rozebrano podłogę z desek
- zebrano środki finansowych na zakup drewna na podwaliny
- wykonano podmurowanie i wymieniono podwaliny
- przygotowano podłoże pod wylewkę
- pozyskano cement z darowizny
- wykonano betonową wylewkę
- przeprowadzono wycinkę drzew i pozyskano deski.

Zrealizowanie operacji przedstawionej w niniejszym POM jest jednym z przedsięwzięć aktywizujących społeczność Radziszewa Króle i Gminy Ciechanowiec

Plan Odnowy Miejscowości

w okresie co najmniej 7 lat od daty przyjęcia Planu Odnowy Miejscowości Radziszewo Króle. Ten proces już się rozpoczął, czego dowodzi zakres prac społecznych wykonanych przez mieszkańców Radziszewa Króle.

W latach 2010-2013 w Planie Rozwoju Lokalnego Gminy Ciechanowiec przewidziana jest również przebudowa drogi gminnej we wsi Radziszewo Króle (od drogi powiatowej Ciechanowiec-Pobikry do drogi powiatowej Ciechanowiec-Pobikry) - dokumentacja techniczna i budowa drogi.

7. Harmonogram planowanej operacji

Tabela 12. Harmonogram realizacji operacji

Zakres prac	Rok 1	Rok 1	Rok 1	Rok 1	Rok 1	Rok 1
	Miesiąc 1	Miesiąc 2	Miesiąc 3	Miesiąc 4	Miesiąc 5	Miesiąc 6
Wykonanie projektu budowlanego i kosztorysu inwestorskiego, uzyskanie pozwoleń itp						
Wyburzenie i roboty rozbiórkowe						
Strop, dach, rynny, rury spustowe						
Podłoże i posadzki						
Ściany działowe, tynki wewnętrzne, podsufitka,						
Stolarka okienna i drzwiowa						
Instalacje						
Wyposażenie						
Niwelacja, utwardzenie placu kostką , plac zabaw, mała architektura						
Ogrodzenie						
Oddanie do użytkowania						

8. Wdrożenie i monitorowanie realizacji planu

Wdrożenie Planu Odnowy Miejscowości rozpocznie się poprzez wprowadzenie go w życie uchwałą Rady Gminy Ciechanowiec.

Wdrożenie Planu powierza się Burmistrzowi Gminy Ciechanowiec, Radzie Sołeckiej miejscowości Radziszewo Króle oraz Sołtysowi wsi Radziszewo Króle.

Tabela 13. Harmonogram wdrożenia POM

ZADANIE	ODPOWIEDZIALNI	TERMIN REALIZACJI
1. Uchwalenie Planu Odnowy Miejscowości przez Zebranie Wiejskie	Zebranie Wiejskie	Kwiecień 2008
2. Zatwierdzenie Planu Odnowy Miejscowości na Sesji Rady Gminy	Rada Gminy	Maj 2008
3. Opracowanie dokumentacji technicznych ze szczególnym uwzględnieniem projektów i zadań mogących uzyskać wsparcie z funduszy strukturalnych	Burmistrz	Miesiąc 1 po ogłoszeniu zaproszenia do składania wniosków o pomoc z PROW
4. Realizacja zadań określonych poszczególnymi projektami zgodnie z PRL i WPI	Burmistrz, Rada Sołecka, Sołtys	Miesiące 2-6 po ogłoszeniu zaproszenia do składania wniosków o pomoc z PROW

W monitorowaniu biorą udział wszystkie podmioty oraz komórki organizacyjne Urzędu Gminy Ciechanowiec. zaangażowane we wdrażanie Planu Odnowy Miejscowości.

Oceną wdrażania Planu zajmą się Rada Gminy i Rada Sołecka.

9. Podsumowanie

Plan Odnowy Miejscowości Radziszewo Króle zakłada zrealizowanie operacji o łącznej, szacunkowej wartości 310000 zł.

Operacja będzie elementem operacji w gminie miejskiej Ciechanowiec polegającej na modernizacji obiektu synagogi z przeznaczeniem na Ciechanowiecki Ośrodek Kultury i Sportu i włączeniu Wiejskiego Ośrodka Kultury w miejscowości Radziszewo Króle jako filii w sieci współpracy CoKiS.

Realizacja operacji przedstawionej w POM:

- zaktywizuje lokalną społeczność w perspektywie co najmniej 7 lat od daty przyjęcia POM,
- poprawi jakość życia w miejscowości poprzez zaspokojenie potrzeb społecznych i kulturalnych mieszkańców,
- umożliwi promocję miejscowości,
- umożliwi rozwój tożsamości społeczności wiejskiej,
- zachowa dziedzictwo kulturowe i specyfikę wsi,
- poprawi ład przestrzenny i estetykę miejscowości,
- zwiększy stan bezpieczeństwa mieszkańców,
- polepszy wizerunek miejscowości,
- pobudzi aktywności sportowo-rekreacyjne,
- będzie sprzyjać integracji społeczności Radziszewa Króle.

Harmonogram realizacji działań wynika z przyjętych priorytetów.

Zakładane cele planu przewidują wzrost znaczenia wsi Radziszewo Króle jako lokalnego ośrodka rozwoju kultury, edukacji, rekreacji oraz turystyki.

10. Spis tabel

1. Struktura ludności wg wieku i płci w mieście i na wsi w Gminie Ciechanowiec - stan na dzień 31.12.2007 r.
2. Sieć kanalizacyjna
3. Ścieki komunalne i przemysłowe
4. Własność gruntów w Gminie Ciechanowiec
5. Stan bezrobocia na terenie miasta i gminy Ciechanowiec na dzień 31.12.2007r.
6. Dochody podatkowe Gminy Ciechanowiec w przeliczeniu na 1 mieszkańca
7. Ludność miejscowości Radziszewo Króle według grup wiekowych (stan na 31.12.2007)
8. Znaczenie zasobów miejscowości Radziszewo Króle
9. Analiza mocnych i słabych stron dla miejscowości Radziszewo Króle
10. Szanse i zagrożenia w otoczeniu miejscowości Radziszewo Króle
11. Zestawienie planowanych operacji i szacunkowe koszty realizacji
12. Harmonogram realizacji operacji
13. Harmonogram wdrożenia POM

11. Spis rysunków

1. Lokalizacja miejscowości Radziszewo Króle

12. Spis zdjęć

1. Tablica administracyjna
2. Teren zalesiony przy miejscowości Radziszewo Króle przy tzw. wygonie
3. Dopływ rzeki Nurzec - Kukawka
4. Fragment zabudowy miejscowości Radziszewo Króle (Zamłynie)
5. Widok na Radziszewo Króle z lotu ptaka
6. Herb rodu Radziszewskich

Plan Odnowy Miejscowości

7. Dom Franciszka Radziszewskiego
8. Drewniany dom z początku XX wieku
9. Obiekt do wyburzenia i rozbiórki
10. Zdewastowany budynek świetlicy do przebudowy
11. Plac przed świetlicą do zagospodarowania

Wszystkie zdjęcia wykonał Andrzej Ereciński.